






















Geytuloj pasiskaitymas skaičiuojamos rajonuose									
Rajonas / Nagrinėjami rajonai		Prognozuojamas geytuloj skaičius		Plotas, Ha	Rajonas / Nagrinėjami rajonai		Prognozuojamas geytuloj skaičius		Plotas, Ha
1.	<b>Zarės rajonas</b>	<b>10350</b>	<b>261,8</b>	6,21	Priestubis	-	800	7,7	
1.1	Širšiusk	1200	13,7	6,22	Vies uosto	-	-	-	
1.2	Smeltis pusiasalis	-	-	6,23	Kornelio Vies	1100	1100	13,8	
1.3	Vilhelmo rajonas	-	-	6,24	Stadijonas	300	300	3,0	
1.4	Maikų parkas	-	-	6,25	Zandarių rajonas	1200	1200	12,3	
1.5	Mažosios Smeltės	300	2,4	6,26	<b>Zandarių rajonas</b>	<b>11400</b>	<b>262,2</b>	<b>262,2</b>	
1.6	Gibūsių	-	-	7,1	Jonkavės I	800	800	10,6	
1.7	Zarės pilakalnių	50	-	7,2	Jonkavės II	1300	1300	48,0	
1.8	Zarės rajonas	2200	105,4	7,3	Jonkavės III	700	700	5,6	
1.9	Mažosios Zarės	-	-	7,4	Barkūšių I	1100	1100	29,7	
1.10	Laistų sodų	200	5,1	7,5	Barkūšių II	1900	1900	46,2	
1.11	Budėkionių I	400	18,9	7,6	Senosios plytinės	780	780	19,0	
1.12	Budėkionių II	1500	52,9	7,7	Sukilėlių	600	600	11,0	
1.13	Rimkų	3100	61,4	7,8	Klemėškės	500	500	11,1	
2.	<b>Smeltis rajonas</b>	<b>45500</b>	<b>385,5</b>	-	Epės uosto	-	-	-	
2.1	Smeltis I	1200	32,03	10,0	Bachmano dviras	2400	2400	54,7	
2.2	Smeltis II	700	11,9	11,1	Senųjų sodų	1300	1300	37,1	
2.3	Alksnės rajonas	3800	42,5	8,6	<b>Lutės rajonas</b>	<b>22300</b>	<b>231,7</b>	<b>231,7</b>	
2.4	Smeltės	200	3,4	-	Šilkių parke	1000	1000	10,0	
2.5	Laukinių I	11000	67,6	8,2	Parko	400	400	5,9	
2.6	Laukinių II	4200	25,4	8,3	Universiteto	1500	1700	37,7	
2.7	Zandarių I	471	6,0	8,4	Šilkių parke	1000	1000	10,0	
2.8	Zandarių II	2800	18,2	8,5	Geležinkelio stoties	100	100	1,8	
2.9	Slazėnių	1800	8,6	8,6	Vienyvių promedžios	3500	3500	35,0	
2.10	Budėkionių I	372	8,7	8,7	Karališkosios giraitės	300	300	3,0	
2.11	Budėkionių II	5500	29,1	8,8	Paupio pievų	5500	5500	43,0	
3.	<b>Gediminių rajonas</b>	<b>31400</b>	<b>274,7</b>	8,9	Mažosios kalvos	1500	1500	12,8	
3.1	Smeltis uosto	100	1,0	9,0	Lutės	500	500	5,0	
3.2	Jėvų sodų	1500	18,8	9.	<b>Tauraitukio rajonas</b>	<b>19800</b>	<b>45,0</b>	<b>45,0</b>	
3.3	Polišo	5000	54,1	9,1	Drungulių	1700	1700	18,7	
3.4	Pamario	38,3	36,0	9,2	Šaulių parke	2500	2500	69,9	
3.5	Gediminių dviras I	3400	21,1	9,3	Lankiškių	1700	1700	35,4	
3.6	Gediminių dviras II	4000	24,5	9,4	Lutės užbūlo I	900	900	23,5	
3.7	Gediminių dviras III	3800	40,0	9,5	Lutės užbūlo II	100	100	2,0	
3.8	Pempininkų	10300	77,9	9,6	Virkūkių I	1100	1100	19,5	
4.	<b>Lypkių rajonas</b>	-	-	9,7	Virkūkių II	2300	2616	61,6	
4.1	Vangūdių I	-	-	9,8	Virkūkių III	2600	2600	78,7	
4.2	Vangūdių II	-	-	9,9	Slenčių	1000	1000	19,0	
4.3	Vangūdių III	-	-	9,10	Dvaro sėnė I	1100	1100	19,0	
4.4	Naujadvario	-	-	9,11	Dvaro sėnė II	1100	1100	28,3	
4.5	Senųjų Gindriškių	-	-	9,12	Mažų Tauraitukio dviras	-	-	-	
4.6	Bevardžio upelio	-	-	-	-	-	-	-	
4.7	Sėdvario pievų	-	-	9,13	Mažų Tauraitukio dviras II	1500	1500	43,3	
4.8	Jėvų Jėdė	-	-	9,14	Mažų Tauraitukio dviras III	1200	1200	37,2	
4.9	Lypkių I	-	-	10.	<b>abrenčikioj rajonas</b>	<b>14550</b>	<b>273,1</b>	<b>273,1</b>	
4.10	Lypkių II	-	-	10,1	Girulių miško	-	-	-	
4.11	Lypkių III	-	-	10,2	Vesaros sėdė	-	-	-	
4.12	Lypkių IV	-	-	10,3	Sarbišės dviras	1000	1000	16,6	
4.13	Kretaičio	-	-	10,4	Mažų kaimelio	1300	1300	35,5	
4.14	Šepetelių	-	-	10,5	Miestelių laukų I	1200	1200	33,1	
5.	<b>Rumpiškių rajonas</b>	<b>27890</b>	<b>264,6</b>	10,6	Miestelių laukų II	1200	1200	27,2	
5.1	Terminalo	1200	16,8	10,7	Miestelių laukų III	2200	2200	51,1	
5.2	Arėno	1200	16,8	10,8	Didžiojo Tauraituko dviras	900	900	24,2	
5.3	Gintaro pelkės	1200	16,8	10,9	Didžiojo Tauraituko dviras II	900	900	24,2	
5.4	Dubynės gatvės	2000	26,4	11,0	Medelių	3450	3450	38,1	
5.5	Poilsio	5200	54,4	11,1	Labirintinės gatvės	2100	2100	57,4	
5.6	Celuliozės fabrikio	-	-	11,2	Bičiulių	200	200	5,2	
5.7	Fabrikio kolonijos	200	3,2	11,3	10,10 Purnalių I	200	200	5,2	
5.8	Čekių kvartalo I	1300	20,5	11,4	10,11 Purnalių II	200	200	5,2	
5.9	Čekių kvartalo II	1300	16,2	11,5	10,12 Purnalių III	-	-	-	
6.	<b>Špichuto dviras I</b>	<b>1500</b>	<b>16,2</b>	<b>11,6</b>	<b>10,13 Koltės</b>	<b>100</b>	<b>100</b>	<b>4,1</b>	
6.1	Špichuto dviras II	1200	13,1	11,7	<b>11,1 Melnagiris rajonas</b>	<b>5800</b>	<b>5800</b>	<b>58,0</b>	
6.2	Špichuto dviras III	7100	44,0	11,8	11,11 Šaunimo mo	-	-	-	
6.3	Rumpiškių	1800	11,2	11,9	11,12 Melnagiris mo	-	-	-	
6.4	Ryškinių	2100	24,5	11,10	11,13 Melnagiris mo	-	-	-	
7.	<b>Centro rajonas</b>	<b>22100</b>	<b>240,9</b>	11,11	11,14 Pirmosios Melnagiris I	1300	191	19,1	
7.1	Laivų pilies	-	-	11,12	11,15 Pirmosios Melnagiris II	800	11,7	11,7	
7.2	Statyvičios	-	-	11,13	11,16 Pirmosios Melnagiris III	500	48	4,8	
7.3	Sėnecanėdžio	1800	15,1	11,14	11,17 Antrosios Melnagiris I	500	48	4,8	
7.4	Jonų kaimelio	700	7,9	11,15	11,18 Girulių pakalnės	800	5,5	5,5	
7.5	Galinio pievos	800	7,9	11,16	11,19 Girulių pakalnės	800	5,5	5,5	
7.6	Balkaitinių I	1100	12,8	11,17	11,20 Girulių pakalnės	800	5,5	5,5	
7.7	Balkaitinių II	500	48	11,18	11,21 Smiltynės rajonas	300	18,1	18,1	
7.8	Budsgarų dviras	1500	18,0	11,19	11,22 Smiltynės perkelbos	300	300	18,1	
7.9	Pieternio	100	10,1	11,20	11,23 Smiltynės perkelbos	300	300	18,1	
8.	<b>Sauro sąrašo</b>	<b>600</b>	<b>6,2</b>	<b>11,21</b>	<b>11,24 Smiltynės rajonas</b>	<b>300</b>	<b>18,1</b>	<b>18,1</b>	
8.1	Žemės uosto	200	7,3	11,22	11,25 Smiltynės perkelbos I	-	-	-	
8.2	Rotulės	400	4,5	11,23	11,26 Smiltynės perkelbos II	-	-	-	
8.3	Bočkų	1200	13,3	11,24	11,27 Smiltynės perkelbos III	-	-	-	
8.4	Didžiojos Vies I	1400	15,2	11,25	11,28 Smiltynės perkelbos IV	-	-	-	
8.5	Didžiojos Vies II	1200	13,3	11,26	11,29 Smiltynės perkelbos V	-	-	-	
8.6	Senosios elektros I	500	4,9	11,27	11,30 Smiltynės perkelbos VI	-	-	-	
8.7	Senosios elektros II	1200	14,1	11,28	11,31 Smiltynės perkelbos VII	-	-	-	
8.8	Naujamiesčio	1300	13,2	11,29	11,32 Smiltynės perkelbos VIII	-	-	-	
8.9	Paupio parko	1800	18,0	11,30	11,33 Smiltynės perkelbos IX	-	-	-	
8.10	Lietuvinių	1800	18,2	11,31	11,34 Smiltynės perkelbos X	-	-	-	
9.	<b>Kuršių m. r.</b>	-	-	-	11,35 Smiltynės perkelbos XI	-	-	-	
10.	<b>Smiltynės rajonas</b>	<b>21300</b>	<b>272,7</b>	-	-	-	-	-	





### Surtartiniai ženklai

	Klaipėdos miesto savivaldybės teritorijos riba		Ikimokyklinio ugdymo įstaiga (darželis)
	Naginėjami rajonai		Mokykla
<b>3.3</b>	Naginėjamo rajono numeris		
<b>Gyvenamajai statybai numatomos teritorijos</b>			
<b>Centrų teritorijos</b>			
	Pagrindinis miesto centras		Kitos urbanizuojamos ir urbanizuojamos teritorijos
	Miesto centras, svarbiausi lokalūs centrai		Mėškai
<b>Gyvenamosios teritorijos</b>			
	Intensyvaus užstatymo gyvenamosios teritorijos		Intensyviai naudojami želdynai
	Vidutinio užstatymo intensyviaus gyvenamosios teritorijos		Ekstensyviai naudojami želdynai
	Mažo užstatymo intensyviaus gyvenamosios teritorijos		Vandens
			Teritorijos, kurios želdynų kiekis $\geq 50\%$
			Indirinės infrastruktūros teritorijos bei paslaugų teritorijos vanderseyje pagal KVJUI BP
<b>Kiti žymėjimai</b>			
			Esamas užstatymas
			Esamų kapinių teritorijos
			Geležinkelis
			Paūžių juosta
			Vietovės plokštumos alekanti kurovntės teritorijos statusu pelerinai riba

**DUOMENŲ ŠALTINIAI:**

1. M-1 2000go georeferencinių ešvinių duomenų rinkinys GRPK © Nacionalinė žemės tarnyba prie ŽŪM
2. VĮ "Registrai centras" kadastro duomenys
3. Lietuvos miškų tarnybos kadastro duomenys © 2020 Valstybinė miškų tarnyba
4. Lietuvos geologijos tarnybos prie Aplinkos ministrojės DB
5. LR saugomųjų teritorijų valdybės kadastro duomenys © Valstybinė saugomųjų teritorijų tarnyba prie Apl. ministrojės, 2020
6. Kultūros vertybių registras, 2020
7. Atlikta naudojant ESRI® ArcMap programinę įrangą

 <b>URBANISTIKA</b>		<b>KLAIPĖDOS Miesto bendrasis planas</b>	
<b>ATSTATŲ Nr.</b>			
A-898	PV	S. MOTIUKA	2021-03
A-1189	POV	L. PANAVAITIS	2021-03
A-702_3345	POV	M. RAMANAUSKĖNĖ	2021-03
3534	POV	V. VALČIKAS	2021-03
TPV 0060	POV	J. TAMKINIS	2021-03
	POV	D. BAGDONAITIS	2021-03
<b>ATSTATŲ Nr.</b>			
 <b>SWECO</b> <b>UAB „Sweco Lietuva“</b>		<b>SPRENDINIAI</b> <b>GYVENAMŲJŲ TERITORIJŲ BRĖŽINYS</b> <b>M 1:20 000</b>	
7175	POV	E.A. POLIAITIS	2021-03
<b>ORGANIZATORIUS:</b>			
BP	<b>KLAIPĖDOS Miesto savivaldybės administracijos direktorius</b>		<b>U-1262-2</b>
		<b>LAPAS</b>	<b>LAP</b>
		<b>1</b>	<b>1</b>